大和郡山市基本図（1）

1:2,500 基本図
Ⅵ-0D93-2

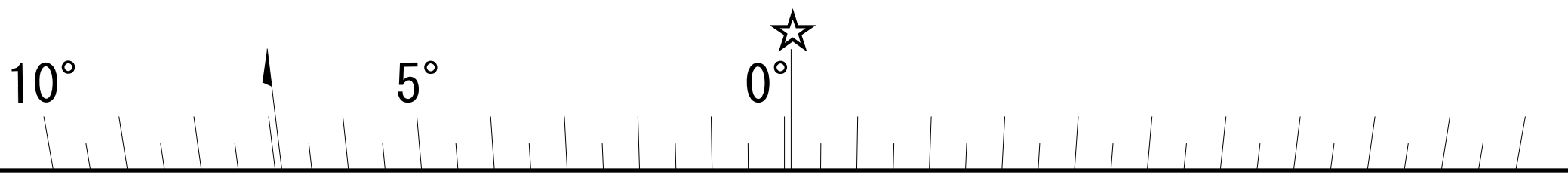

-147.0
-26.0
-24.0
-148.5
奈良市
生駒市
市街化調整区域
矢田町

Ⅵ-0D93-2

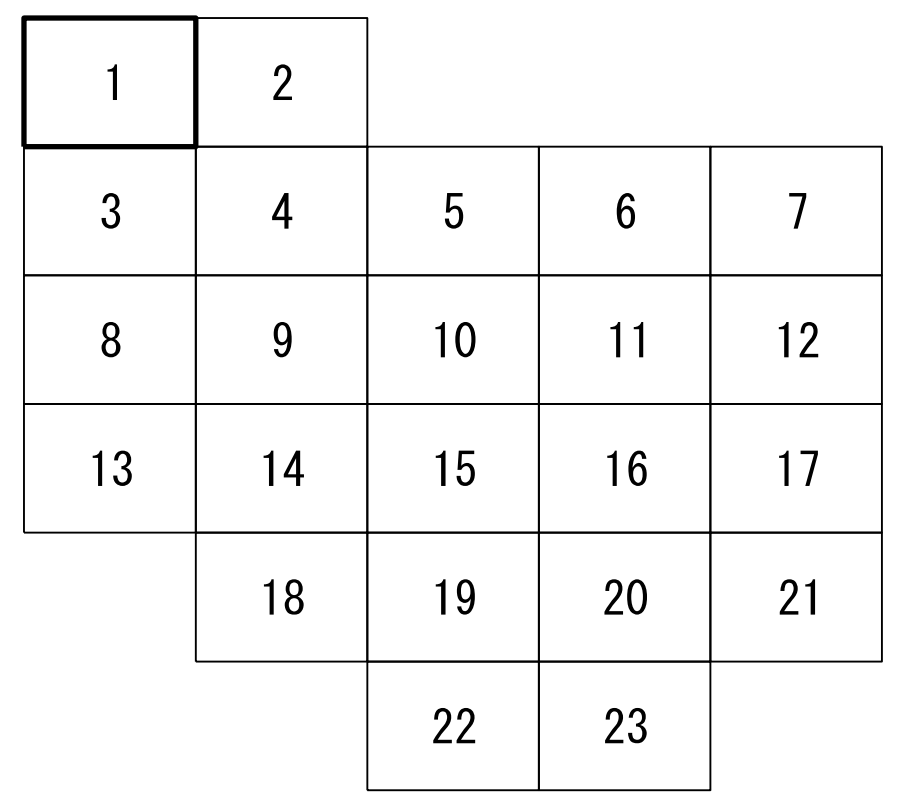
1
2
3
4
5
6
7
8
9
10
11
12
13
14
15
16
17
18
19
20
21
22
23

行政区画

奈良市
奈良県
生駒市
大和郡山市

記号

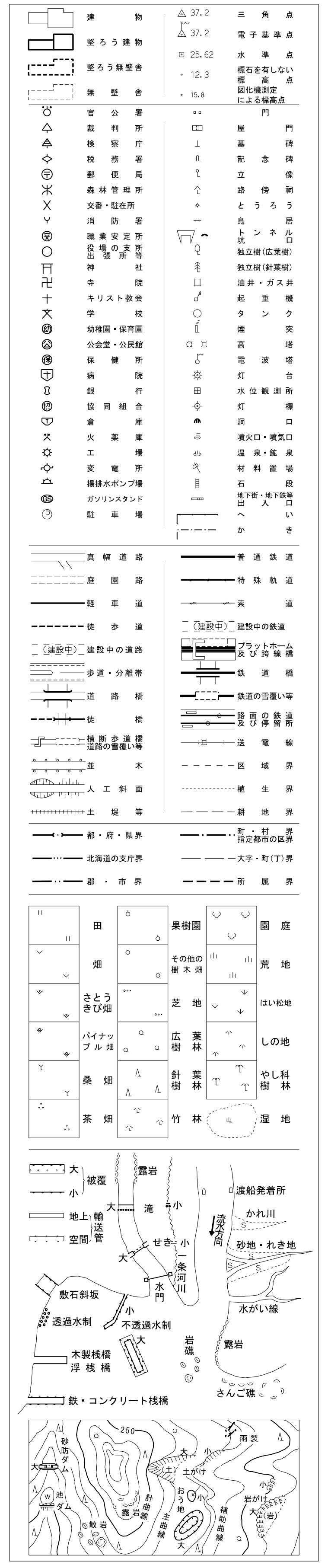
鉄・コンクリート桟橋
250
砂防ダム
大
池
ダム
散岩
露岩
計曲線
主曲線
補助曲線
おう地
土がけ
岩がけ
雨裂
小

座標系は平成14年国土交通省告示第9号の規定
による第Ⅵ座標系
投影は横メルカトル図法
図郭に表示してある座標値はキロメートル単位
方眼は0.5キロメートル間隔
高さの基準は東京湾の平均海面
等高線の間隔は２メートル
平面直角座標値は、世界測地系に対応

平成２３年測量

１、撮　影　平成２２年　５月
　　現　調　平成２２年　８月
　　測　図　平成２３年　３月　デジタル図化機

1:2,500

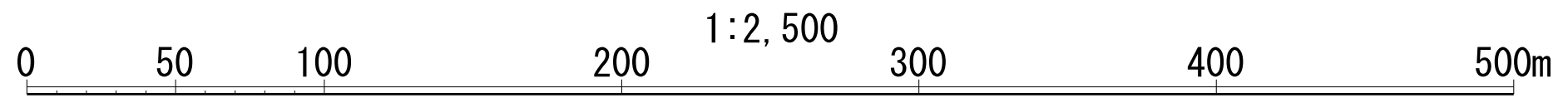
0
50
100
200
300
400
500m

「この測量成果は、国土地理院長の承認及び
助言を得て同院所管の測量成果を使用して
得たものである。
（承認番号）平２２近公　第５９号」

計画機関　**大和郡山市**
作業機関　**朝日航洋株式会社**

Ⅵ-0D93-2