1:2,500 基 本 図
Ⅵ-PD15-2

大和郡山市基本図(21)

10°　5°　0°

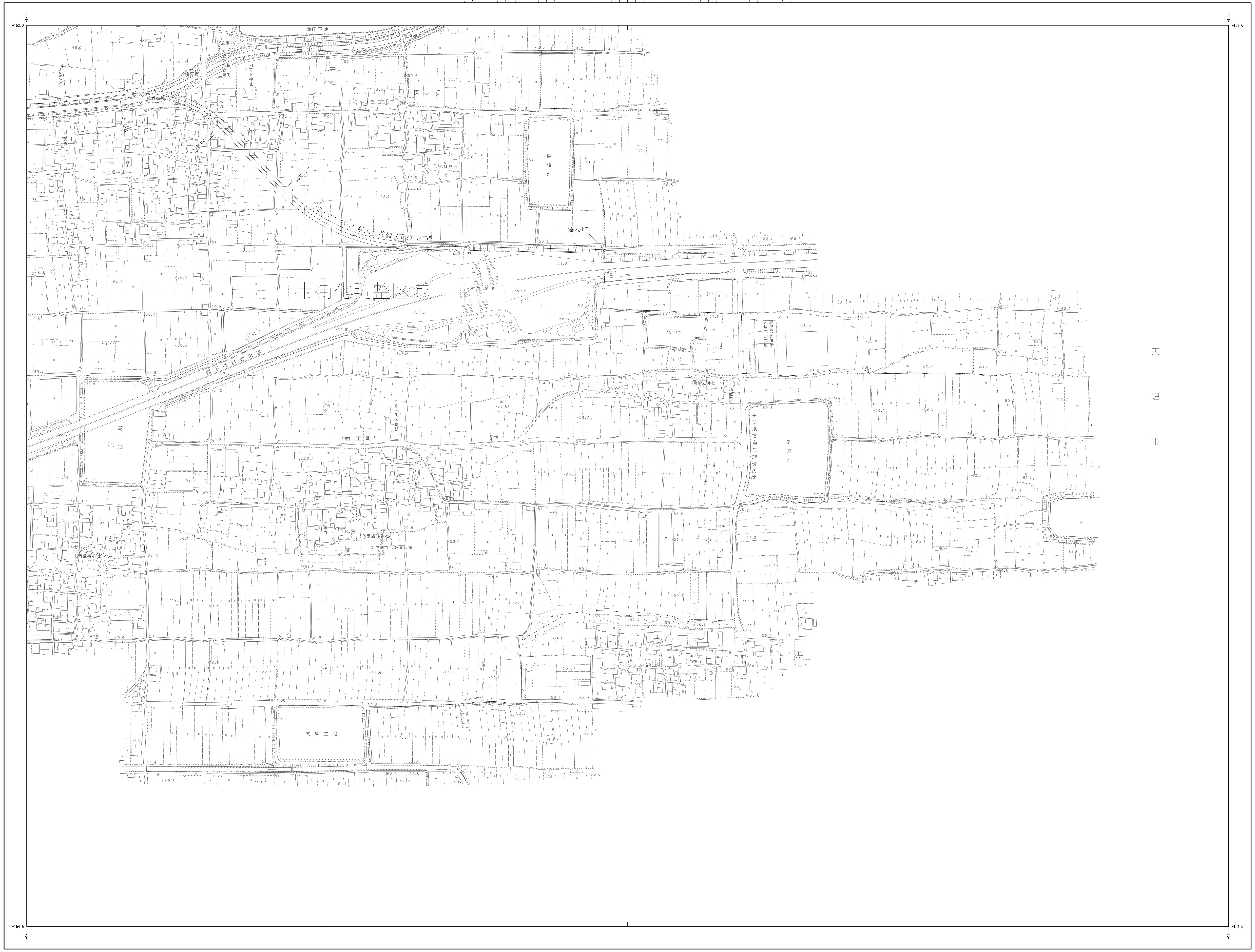
-153.0
-18.0
-16.0
-154.5
市街化調整区域
櫟枝町
横田町
新庄町
天
理
市

Ⅵ-PD15-2

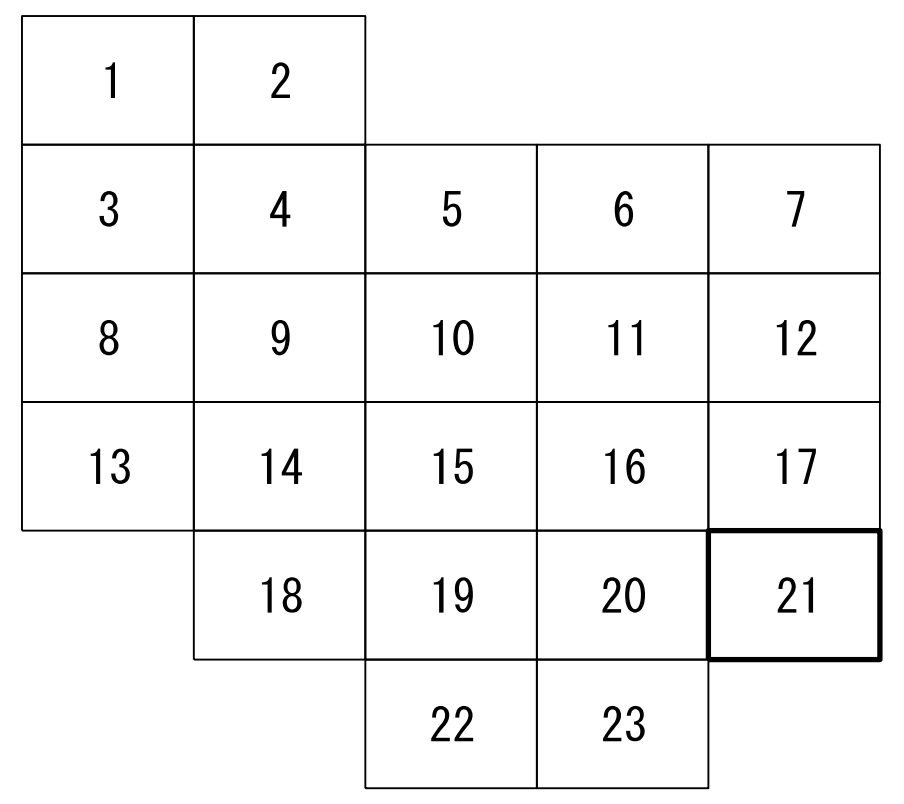
1
2
3
4
5
6
7
8
9
10
11
12
13
14
15
16
17
18
19
20
21
22
23

行政区画

大和郡山市
奈 良 県
天理市

記　号

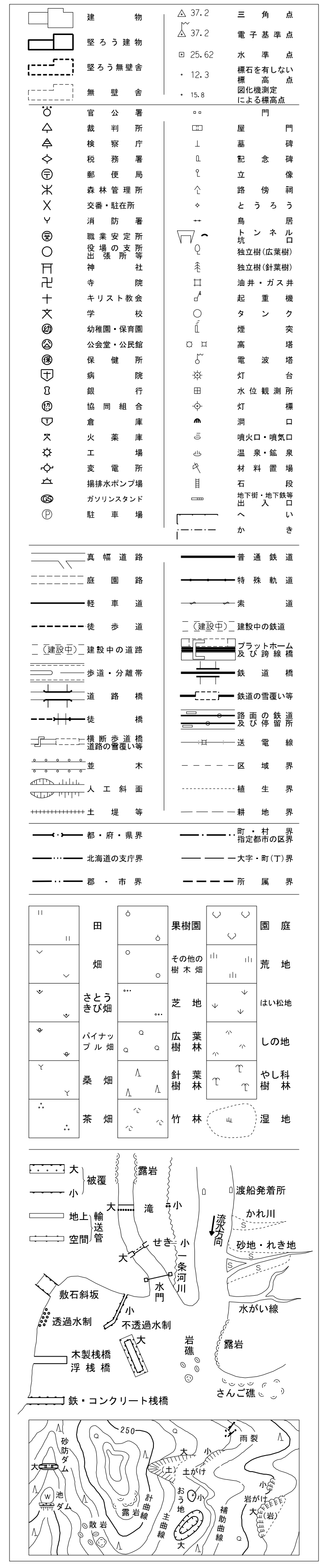

座標系は平成14年国土交通省告示第9号の規定
による第Ⅵ座標系
投影は横メルカトル図法
図郭に表示してある座標値はキロメートル単位
方眼は0.5キロメートル間隔
高さの基準は東京湾の平均海面
等高線の間隔は２メートル
平面直角座標値は、世界測地系に対応

Ⅵ-PD15-2

平成２３年測量

1、撮　影　平成２２年　５月
　　現　調　平成２２年　８月
　　測　図　平成２３年　３月　デジタル図化機

1:2,500
0　50　100　200　300　400　500m

「この測量成果は、国土地理院長の承認及び
助言を得て同院所管の測量成果を使用して
得たものである。
（承認番号）平２２近公　第５９号」

計画機関　大 和 郡 山 市
作業機関　朝日航洋株式会社