大和郡山市基本図(23)

1:2,500 基本図
VI-PD15-3

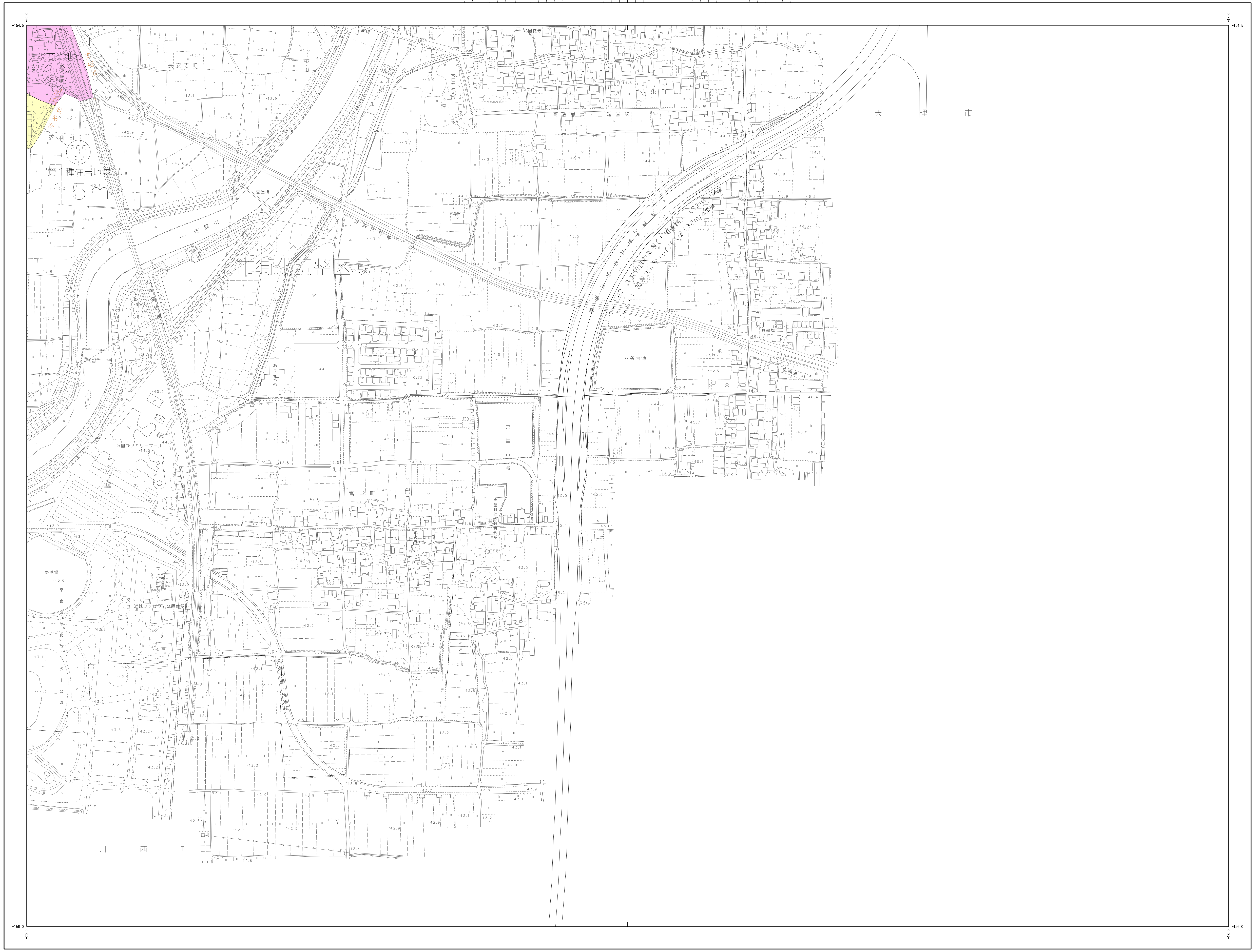
10°
5°
0°
-154.5
-20.0
-18.0
-156.0
近隣商業地域
20m
300
80
200
60
昭和町
第1種住居地域
15m
長安寺町
三郷橋
佐保川
宮堂橋
近鉄天理線
市街化調整区域
県道筒井・二階堂線
京奈和自動車道(大和御所道路)(22m)4車線
国道24号バイパス線(38m)4車線
大和御所道路
八条南池
駐輪場
天理市
あすなら苑
公園
宮堂古池
宮堂町
宮堂町社会教育会館
観音寺
八王子神社
公園ファミリープール
野球場
奈良県浄化センター公園
近鉄ファミリー公園前駅
近鉄橿原線
県道天理・斑鳩線
川西町

VI-PD15-3

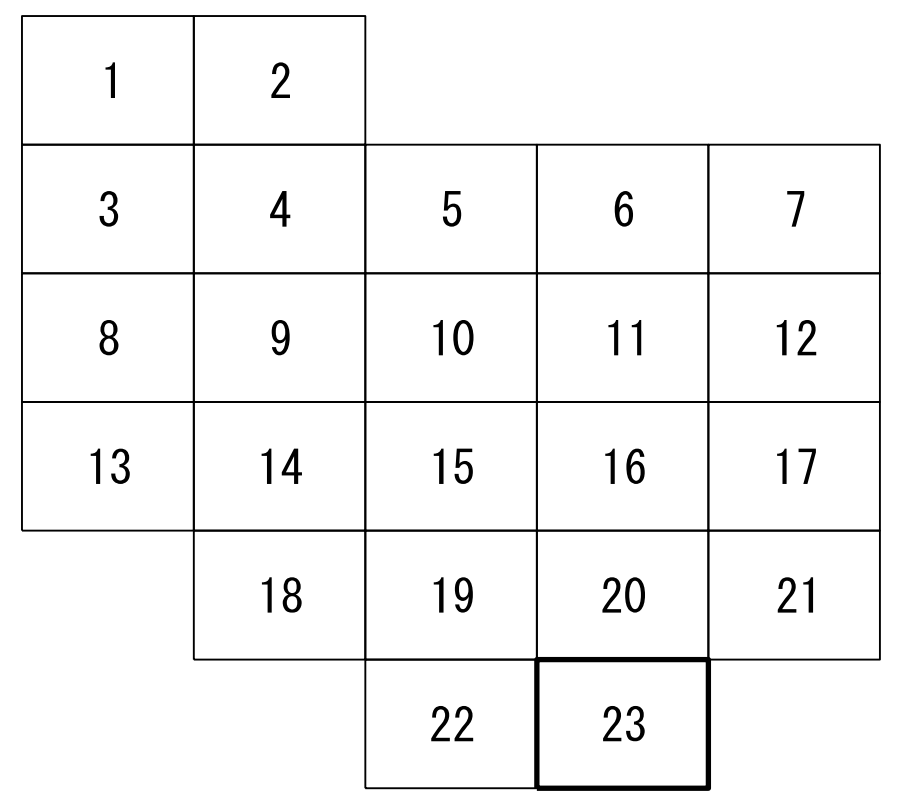
1
2
3
4
5
6
7
8
9
10
11
12
13
14
15
16
17
18
19
20
21
22
23

行政区画

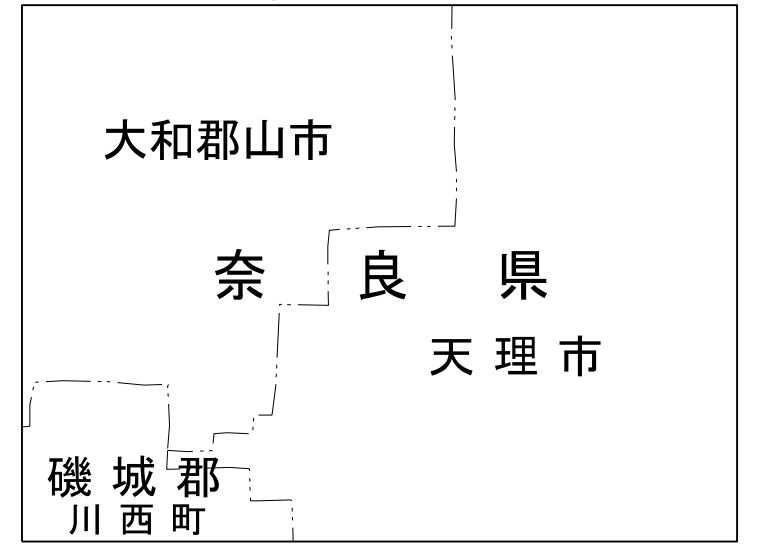
大和郡山市
奈良県
天理市
磯城郡
川西町

記号

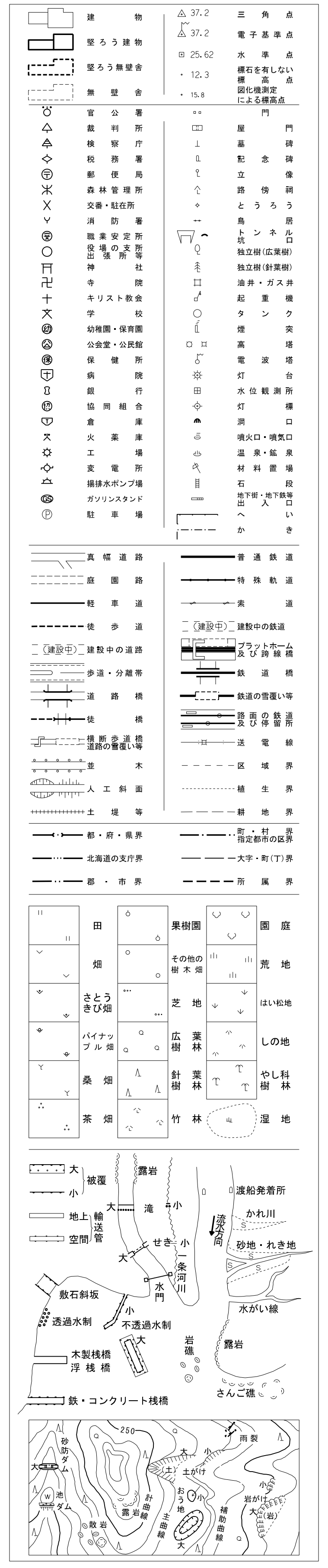
鉄・コンクリート桟橋
250
砂防ダム
大
池
ダム
散岩
露岩
計曲線
主曲線
おう地
大
小
(土)
土がけ
補助曲線
雨裂
岩がけ
(岩)

座標系は平成14年国土交通省告示第9号の規定
による第VI座標系
投影は横メルカトル図法
図郭に表示してある座標値はキロメートル単位
方眼は0.5キロメートル間隔
高さの基準は東京湾の平均海面
等高線の間隔は2メートル
平面直角座標値は、世界測地系に対応

VI-PD15-3

平成２３年測量

１、撮　影　平成２２年　５月
　　現　調　平成２２年　８月
　　測　図　平成２３年　３月　デジタル図化機

1:2,500

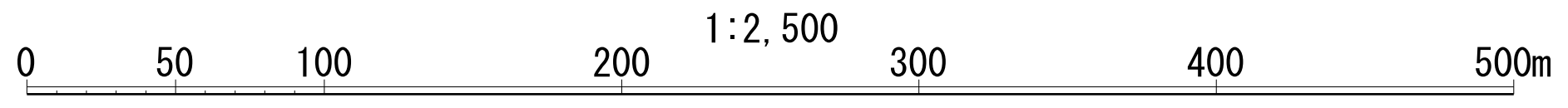
0
50
100
200
300
400
500m

「この測量成果は、国土地理院長の承認及び
助言を得て同院所管の測量成果を使用して
得たものである。
（承認番号）平２２近公　第５９号」

計画機関　大和郡山市
作業機関　朝日航洋株式会社