大和郡山市基本図(18)

1:2,500 基本図

VI-PD14-1

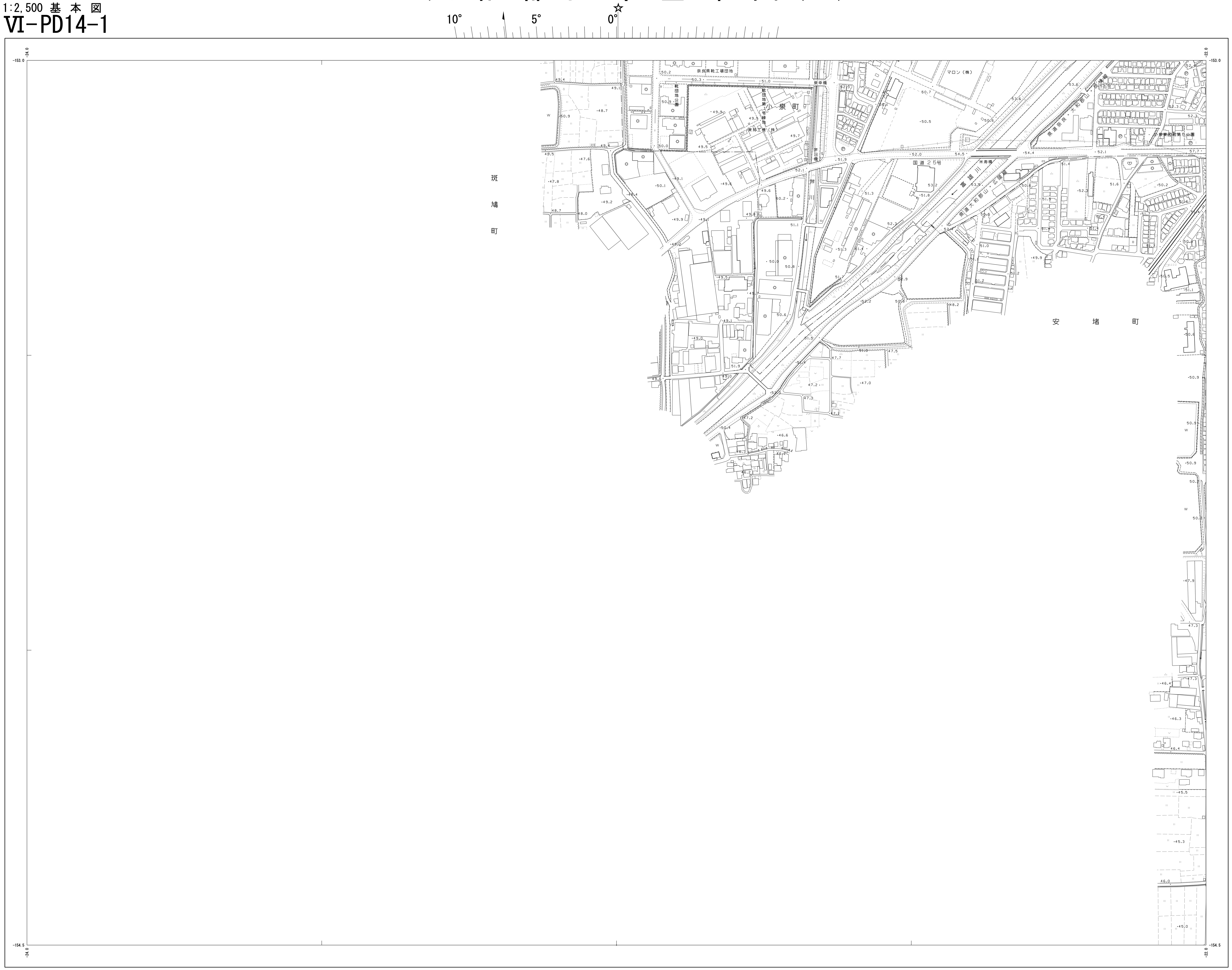

VI-PD14-1

1	2			
3	4	5	6	7
8	9	10	11	12
13	14	15	16	17
	18	19	20	21
		22	23	

行政区画

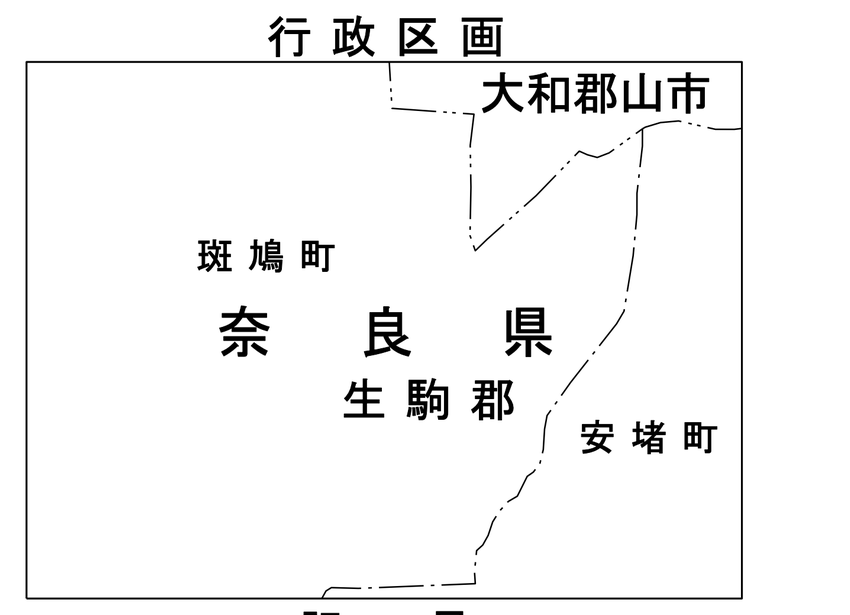

記号

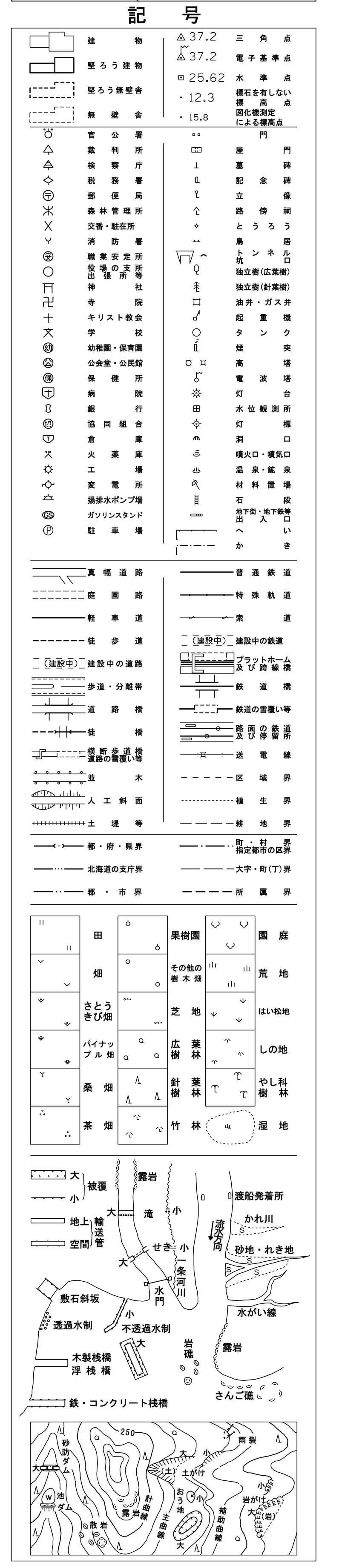

座標系は平成14年国土交通省告示第9号の規定による第VI座標系
投影は横メルカトル図法
図郭に表示してある座標値はキロメートル単位
方眼は0.5キロメートル間隔
高さの基準は東京湾の平均海面
等高線の間隔は２メートル
平面直角座標値は、世界測地系に対応

VI-PD14-1

平成２３年測量

1、撮　影　平成２２年　５月
現　調　平成２２年　８月
測　図　平成２３年　３月　デジタル図化機

1:2,500
0 50 100 200 300 400 500m

「この測量成果は、国土地理院長の承認及び助言を得て同院所管の測量成果を使用して得たものである。
（承認番号）平２２近公　第５９号」

計画機関　大和郡山市
作業機関　朝日航洋株式会社